

«СОГЛАСОВАНО»

Начальник МОУО –

Управления образованием

 С.Г. Рожина

« 17 » 10 2021г.



«СОГЛАСОВАНО»

Главный государственный
инспектор безопасности
дорожного движения по
Тавдинскому городскому
округу и Таборинскому
муниципальному району

 А.А. Кынчин

« 07 » 10 2021г.



«УТВЕРЖДАЮ»

Заведующая МАДОУ

«Детский сад № 2»

 О.В. Овешкова

« 07 » 10 2021г.



ПАСПОРТ

дорожной безопасности образовательного учреждения

Муниципальное автономное дошкольное образовательное учреждение

«Детский сад № 2 общеразвивающего вида с приоритетным осуществлением
социально-личностного развития детей»

Общие сведения

Муниципальное автономное дошкольное образовательное учреждение «Детский сад № 2 общеразвивающего вида с приоритетным осуществлением социально-личностного развития детей»

Юридический адрес: 623950, г.Тавда, Свердловская область, ул. Рабочая, 10

Фактический адрес: 623950, г.Тавда, Свердловская область, ул. Рабочая, 10

Руководители образовательного учреждения:

Директор (руководитель): Овешкова Ольга Владимировна 8 (34360) 9 - 94 -14

Заместитель директора
по учебной работе: _____ -

Старший воспитатель: Абушкевич Ирина Васильевна 99-4-14

Ответственные работники
муниципального органа
образования Специалист МОУО –
Управления образованием - Целищева Л.А.
9-94-96

Ответственные от
Госавтоинспекции - Инспектор пропаганды
ГО ГИБДД - Ляпустин И.В.

Ответственный работник за
Мероприятия по профилактике
Детского травматизма - Старший воспитатель
МАДОУ «Детский сад №2 - Абушкевич И.В.
8(34360)9-94-14

Руководитель или ответственный
работник дорожно – эксплуатационной
организации, осуществляющий
содержание улично-дорожной
сети (УДС)

«Служба заказчика»
И.Б. Стяжков

Руководитель или ответственный
работник дорожно – эксплуатационной
организации, осуществляющей
содержание технических средств
организации дорожного
движения (ТСОДД) -

«Служба заказчика»
И.Б. Стяжков

Количество учащихся: 148

Наличие уголка по БДД: имеется - на втором этаже, напротив музыкального зала

Наличие класса по БДД: имеется – кабинет «Островок безопасности»

Наличие автогородка (площадки) по БДД: имеется

Наличие автобуса в образовательном учреждении: нет

Время занятий в образовательном учреждении:

1-ая смена: с 7.30 до 18.00

Телефоны оперативных служб:

1. 01- ФГКУ 19 ОФПС по СО - 8 (34360) 5 – 02 – 11;
2. 02- ММО МВД России «Тавдинский» полиция - 8 (34360) 5 – 29 – 61;
3. 03 – Служба скорой помощи - 8 (34360) 5 – 02 – 54
4. «Артёмовские электрические сети» МТО – 8 (34360) 2 – 20 – 50

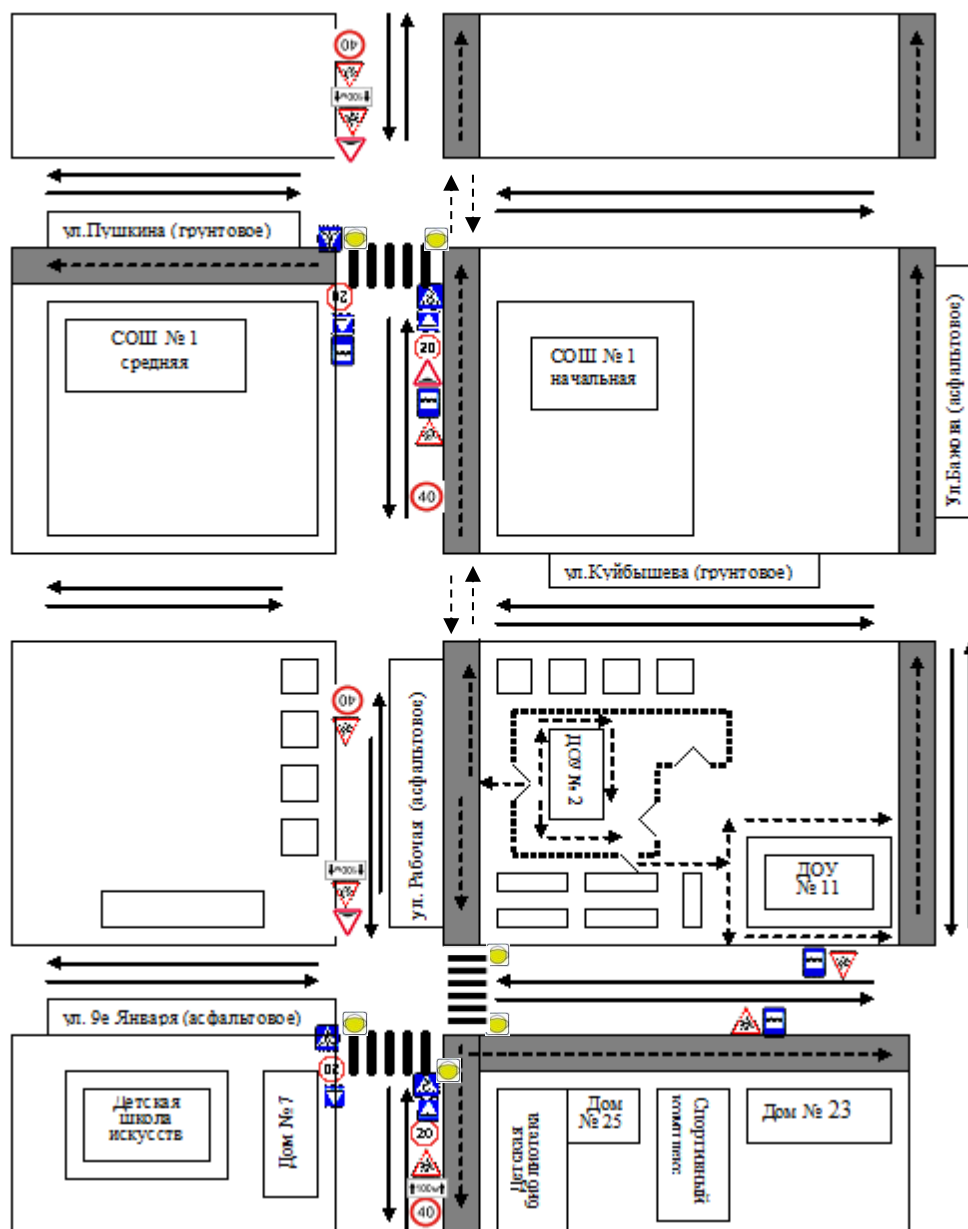
**МАДОУ «Детский сад № 2»
г. Тавда, ул. Рабочая,10**

№ п/п	Параметр	Информация (показатель)
1	Вид образовательного учреждения (ОУ) (школа, спортивная школа, детский дом, дет. Сад и т.д.)	Дошкольное образовательное учреждение
2	Место расположения (с выходом на проезжую часть улицы общегородского значения, в жилом квартале и т.д.)	С выходом на проезжую часть ул. Рабочая
3	Наличие ограждающих устройств по периметру ОУ, въездных ворот	Территория ОУ ограждена по периметру, ограждения без повреждений, въездные ворота оснащены запорным устройством
4	Наличие знака 3.2 при въезде на территорию ОУ	Отсутствует
5	Вид покрытия на путях подъезда к ОУ (асфальт, грунтовое и др.)	Грунтовое
6	Состояние проезжей части на путях подъезда к ОУ (с недостатками (обозначить какие), отсутствуют недостатки и т.д.)	Без недостатков
7	Наличие ТСОДД (дорожные знаки 1.23), предупреждающие о приближении к ОУ (шт.)	нет
8	Наличие знаков на желтом фоне (из них 5.19.1(2) и 1.23)	нет
9	Наличие пешеходного перехода**, вид (шт.)	нет
10	Наличие тротуаров, пешеходных дорожек (м.)	Имеется тротуар по ул.Рабочая
11	Наличие остановочных пунктов маршрутных транспортных средств, расположенных вблизи ОУ	2
12	Наличие парковочных мест вблизи ОУ	Есть (грунтовые)
13	Наличие искусственных неровностей (шт.)	Нет
14	Применение инновационных технологий (компо-сигналы, цветное покрытие, лазерная стена, воздушная зебра, датчики движения и т.д.)	Нет
15	Необходимость в дополнительном обустройстве ТСРД, строительство тротуаров, обустройство УДС освещением, ограждением, установка дорожных знаков на желтом фоне, переоборудование в регулируемый переход, размещение знаков на консоли.	
16	Принятые меры (направлена информация в органы исполнительной власти, прокуратуры и т.д. (дата и № исх.)	

1. План-схемы образовательного учреждения
 - 1.1. Район расположения образовательного учреждения, пути движения транспортных средств и детей по ул. Рабочая, 10
 - 1.2. Организация дорожного движения в непосредственной близости от ОУ с размещением соответствующих технических средств организации дорожного движения, маршруты движения детей и расположение парковочных мест по ул. Рабочая, 10.
 - 1.3. Маршруты движения организованных групп детей от ОУ
 - 1.3.1. Школе № 1 (средней, начальной)
 - 1.3.2. Детской школе искусств
 - 1.3.3. ДОУ № 11
 - 1.3.4. Детской городской библиотеке и Спортивному комплексу
 - 1.4. Пути движения транспортных средств к месту разгрузки/погрузки и рекомендуемые безопасные пути передвижения детей по территории образовательного учреждения по ул. Рабочая, 10.
2. Информация об обеспечении безопасности перевозок детей специальным транспортным средством (автобусом).
3. План-схема пути движения транспортных средств и детей (обучающихся) при проведении дорожных ремонтно-строительных работ вблизи образовательного учреждения по ул. Рабочая, 10

1. План-схемы образовательного учреждения.

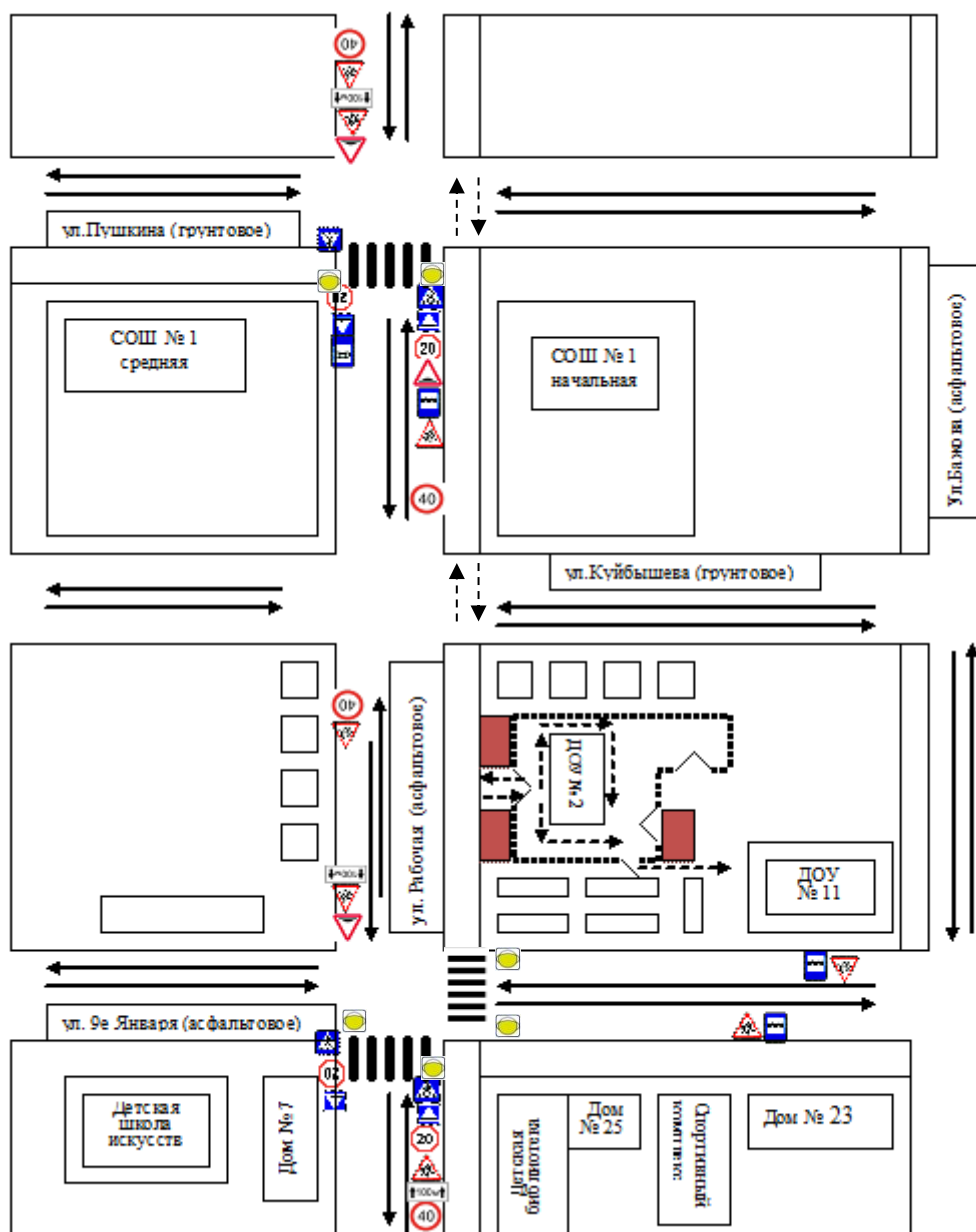
- 1.1. Район расположения образовательного учреждения, пути движения транспортных средств и детей по ул. Рабочая, 10



Условные обозначения

	дорожный знак 5.19.1(2) «Пешеходный переход»
	тротуар
	дорожный знак 1.23 «Дети»
	дорожный знак 3.24 «Ограничение скорости»(40)(20)
	ограждение ДООУ
	место остановки автобуса
	Искусственная неровность
	пешеходный переход
	направления движения автотранспортных средств
	пути движения детей в/из образовательного учреждения
	Светофор Т.7

1.2. Организация дорожного движения в непосредственной близости от ОУ с размещением соответствующих технических средств организации дорожного движения, маршруты движения детей и расположение парковочных мест по ул. Рабочая,10.

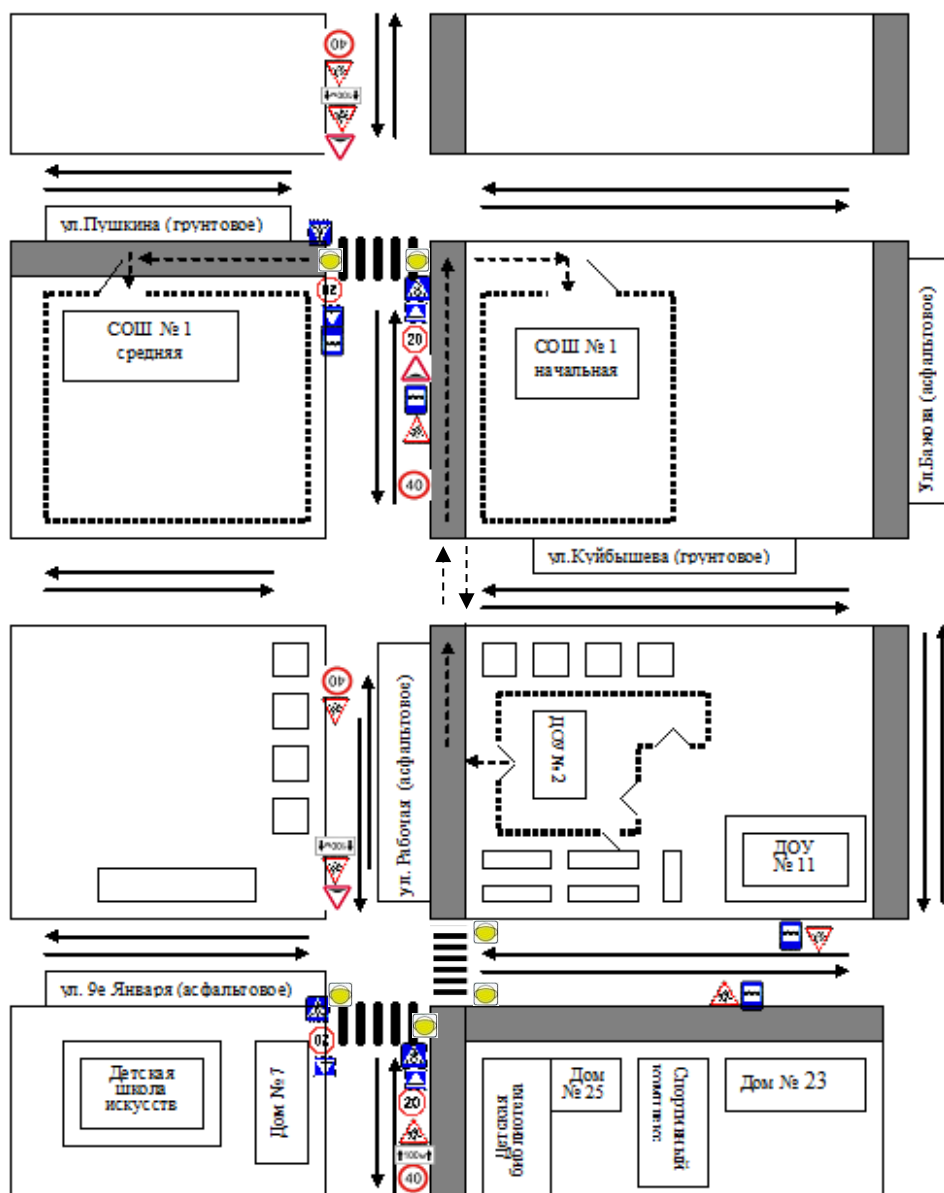


Условные обозначения

	дорожный знак 5.19.1(2) «Пешеходный переход»
	парковка (грунтовое)
	дорожный знак 1.23 «Дети»
	дорожный знак 3.24 «Ограничение скорости»(40)(20)
	ограждение ДОУ
	место остановки автобуса
	Искусственная неровность
	пешеходный переход
	направления движения автотранспортных средств
	пути движения детей в/из образовательного учреждения
	светофор Т.7

1.3. Маршруты движения организованных групп детей от ОУ

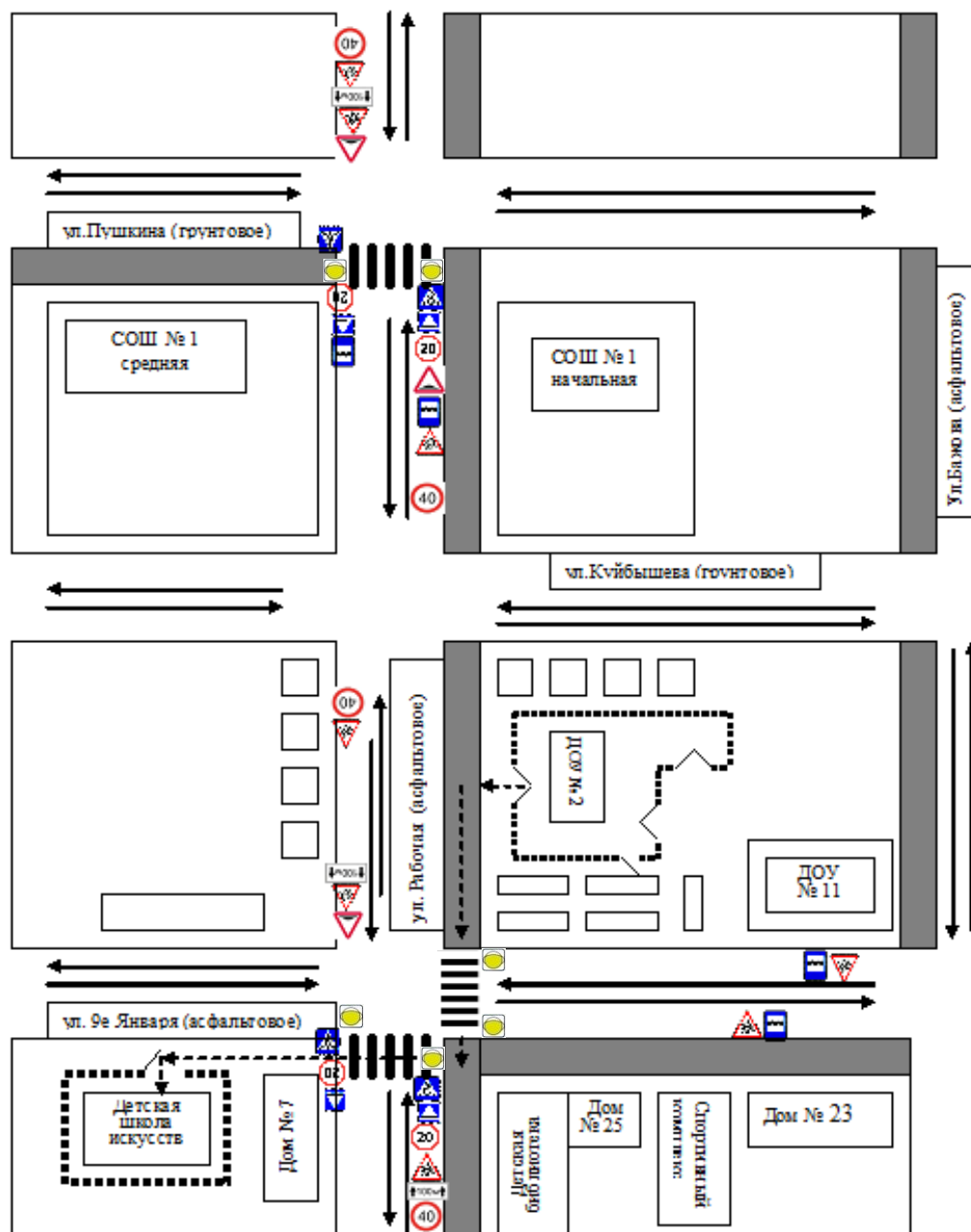
1.3.1. Маршрут движения организованных групп детей от ОУ к школе № 1 (средней, начальной)



Условные обозначения

	дорожный знак 5.19.1(2) «Пешеходный переход»
	тротуар
	дорожный знак 1.23 «Дети»
	дорожный знак 3.24 «Ограничение скорости»(40)(20)
	ограждения ОУ
	место остановки автобуса
	Искусственная неровность
	пешеходный переход
	направления движения автотранспортных средств
	пути движения детей в/из образовательного учреждения
	светофор Т.7

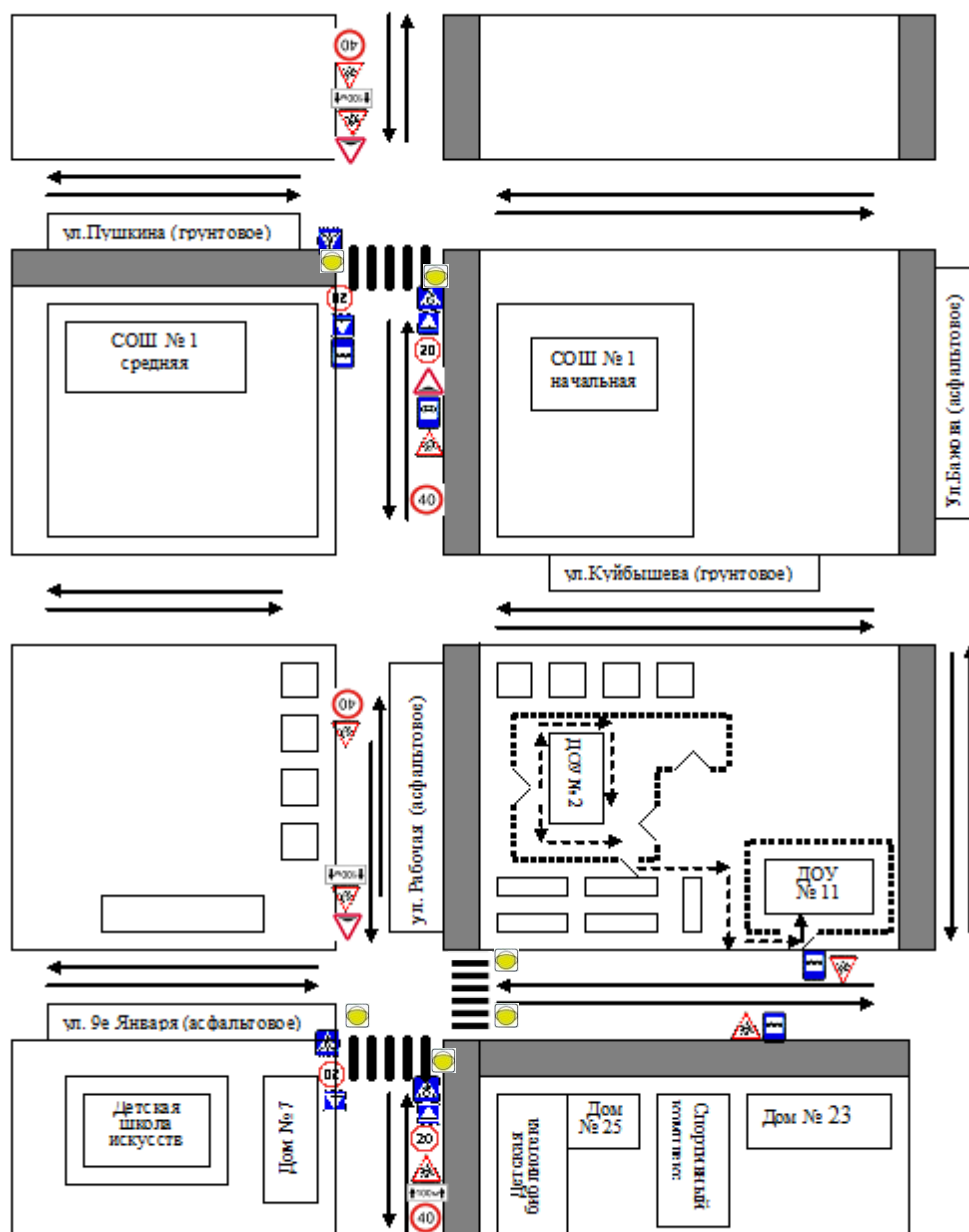
1.3.2. Маршрут движения организованных групп детей от ОУ к детской школе искусств



Условные обозначения

	дорожный знак 5.19.1(2) «Пешеходный переход»
	тротуар
	дорожный знак 1.23 «Дети»
	дорожный знак 3.24 «Ограничение скорости»(40)(20)
	ограждения ОУ
	место остановки автобуса
	Искусственная неровность
	пешеходный переход
	направления движения автотранспортных средств
	пути движения детей в/из образовательного учреждения
	светофор Т.7

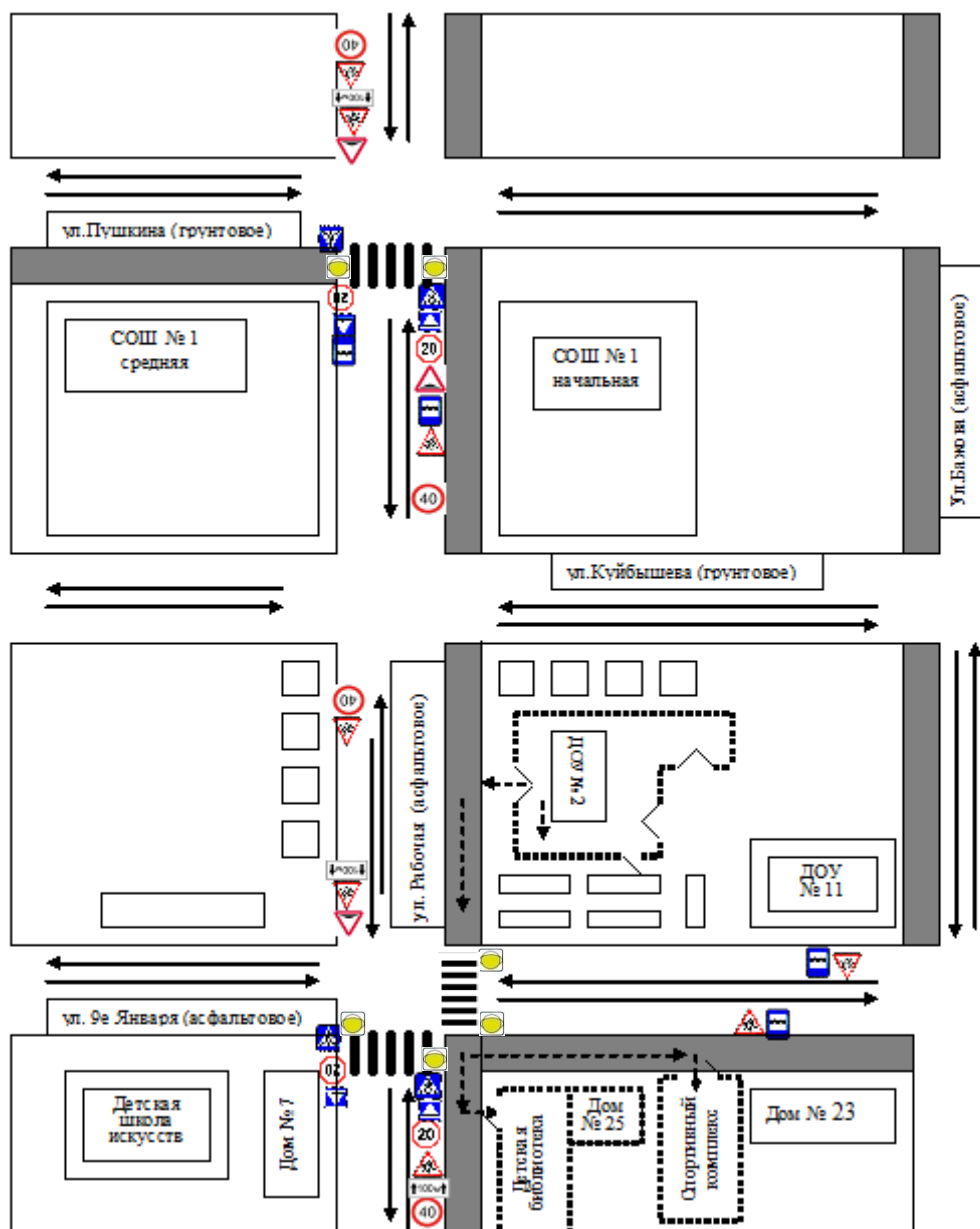
1.3.3. Маршрут движения организованных групп детей от ОУ к ДОУ №11



Условные обозначения

	дорожный знак 5.19.1(2) «Пешеходный переход»
	тротуар
	дорожный знак 1.23 «Дети»
	дорожный знак 3.24 «Ограничение скорости»(40)(20)
	ограждения ОУ
	место остановки автобуса
	Искусственная неровность
	пешеходный переход
	направления движения автотранспортных средств
	пути движения детей в/из образовательного учреждения
	светофор Т.7

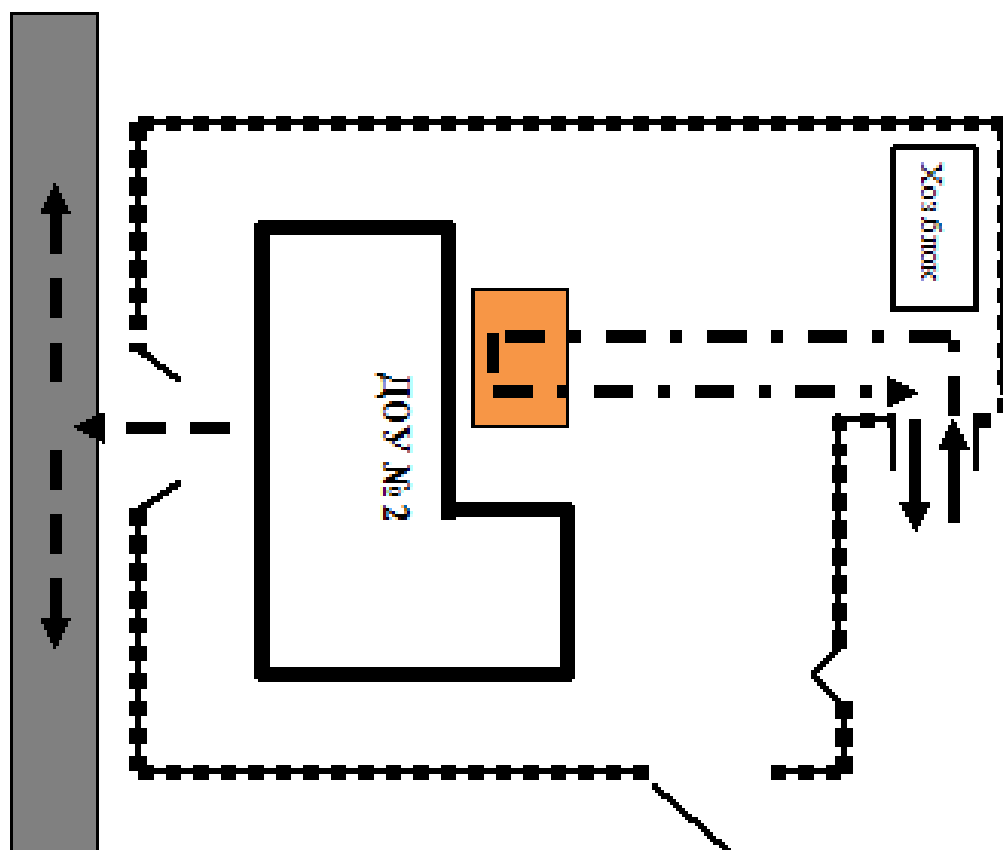
1.3.4. Маршрут движения организованных групп детей от ОУ к детской городской библиотеке и спортивному комплексу



Условные обозначения

	дорожный знак 5.19.1(2) «Пешеходный переход»
	тротуар
	дорожный знак 1.23 «Дети»
	дорожный знак 3.24 «Ограничение скорости»(40)(20)
	ограждения ОУ
	место остановки автобуса
	Искусственная неровность
	пешеходный переход
	направления движения автотранспортных средств
	пути движения детей в/из образовательного учреждения
	светофор Т.7

1.4. Пути движения транспортных средств к месту разгрузки/погрузки и рекомендуемые безопасные пути передвижения детей по территории образовательного учреждения по ул. Рабочая, 10



Условные обозначения

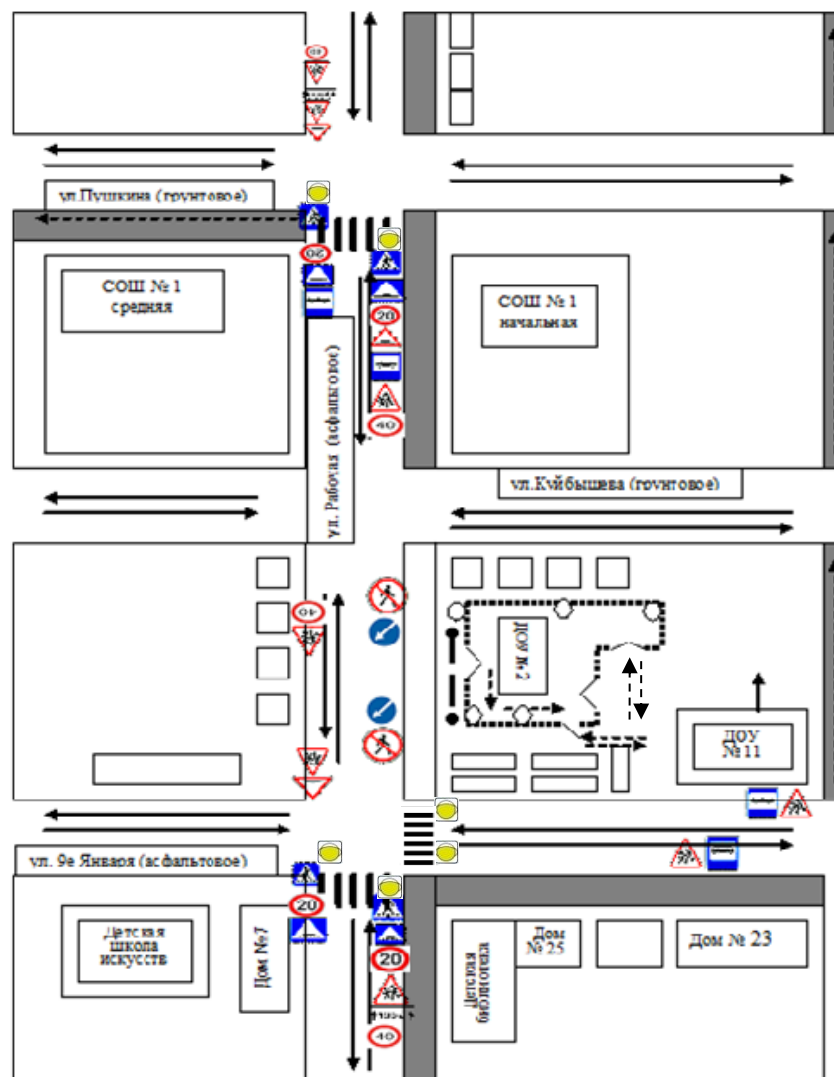
	въезд/выезд транспортных средств
	движение грузовых транспортных средств по территории ДОУ
	пути движения детей в/из образовательного учреждения
	ограждения ОУ
	место разгрузки/погрузки
	тротуар

2. Информация об обеспечении безопасности перевозок детей специальным транспортным средством (автобусом)

Не имея в собственности специального транспортного средства для перевозки детей, прилагаем сведения об организациях осуществляющих перевозку.

№	Организация	Директор	Адрес	Телефон	E-mail
1.	МОУ ДОД ЦТР и ГО <u>"Гармония"</u>	Кынчина Юлия Викторовна	г.Тавда, ул.Ленина,71	2-02-56 2-21-86	garmonia_ 2005@ mail.ru
2.	МКОУ СОШ п.Азанка	Пажанковская Лилия Борисовна	п. Азанка, ул.Ленина, 14	5-07-71	school- azanka@ mail.ru

3. План-схема пути движения транспортных средств и детей (обучающихся) при проведении дорожных ремонтно-строительных работ вблизи образовательного учреждения по ул.Рабочая,10



Условные обозначения

	дорожный знак 5.19.1(2) «Пешеходный переход»
	тротуар
	дорожный знак 1.23 «Дети»
	дорожный знак 3.24 «Ограничение скорости»(40)(20)
	ограждение ДООУ
	наружное освещение
	место остановки автобуса
	искусственная неровность
	пешеходный переход
	направления движения автотранспортных средств
	пути движения детей в/из образовательного учреждения
	дорожный знак 4.8. - объезд
	движение пешеходов запрещено
	светофор Т.7

